

# Vesaniemi

VESANIEMEN ASEMAKAAVA 1:1000


Kaava-alue: Vesaniemi

Kylä: Palho

Korttelit:

## VAIHTOEHTO 2

Merkintöjen selitykset ja asemakaavamääräykset:



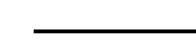
Erillispientalojen korttelialue.



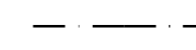
Lähivirkistysalue.




3 metriä kaava-alueen rajan ulkopuolella oleva viiva.



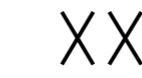
Korttelin, korttelinosan ja alueen raja.



Osa-alueen raja.



Ohjeellinen tontin/rakennuspaikan raja.




Korttelin numero.



Ohjeellinen tontin/rakennuspaikan numero.

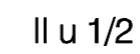
VESANIEMENTIE Kadun, tien, katuaukion, torin, puiston tai muun yleisen alueen nimi.



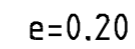
Rakennusoikeus kerrosalaneliömetreinä.



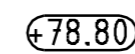
Roomalainen numero osoittaa rakennusten, rakennuksen tai sen osan suurimman sallitun kerrosluvun.



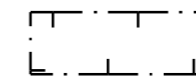
Murtoluku roomalaisen numeron jäljessä osoittaa, kuinka suuren osan rakennuksen suurimman kerroksen alasta saa ullakon tasolla käyttää kerrosalaan luettavaksi tilaksi.




Tehokkuusluku eli sallitun kerrosalan suhde tontin/rakennuspaikan pinta-alaan.




Rakennuspaikalle rakennettavien asuinrakennusten alin viemäritähtiä lähimääräinen lattiataso metreissä N60-järjestelmän mukaan.



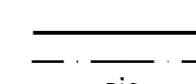
Rakennusala.



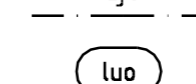
Rakennusala, jolle saa sijoittaa saunarakennuksen.



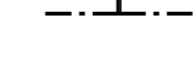
Ohjeellinen rakennusala.



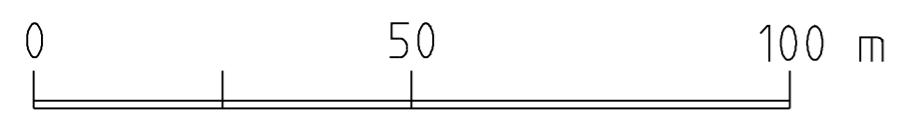
Katu.



Ajoyhteys.



Luonnon monimuotoisuuden kannalta erityisen tärkeä alue. Alueella kasvava maisemallisesti arvokas puusto ja alueen kasvupaikkatyypit tulee säilyttää.



VESANIEMEN ASEMAKAAVA			
VESILAHDEN KUNTA			
	Suunn. Jaakko Hupanen	DN:o	
Pvm. 26.4.2011	Piirt. JH	Arkisto	